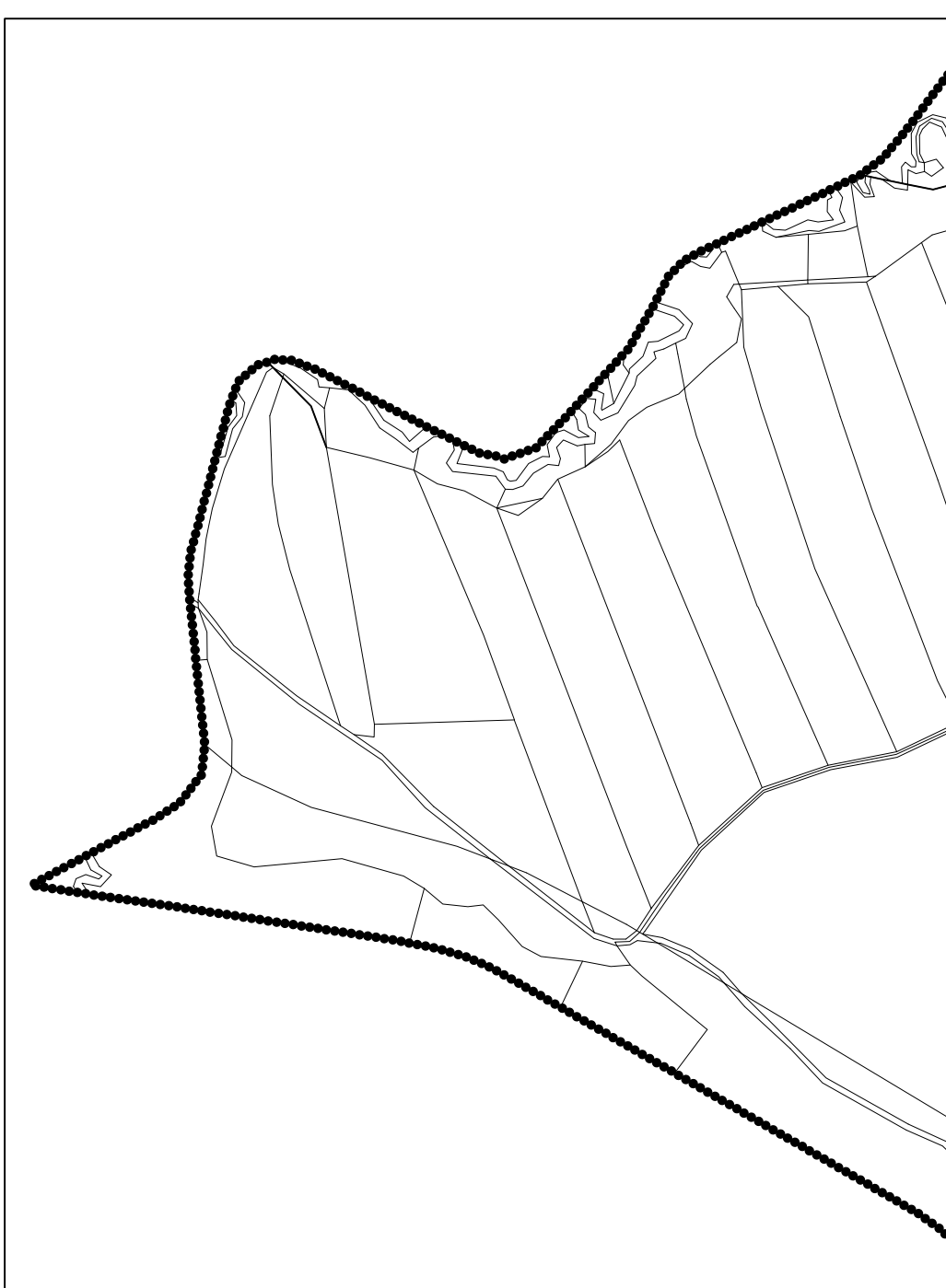
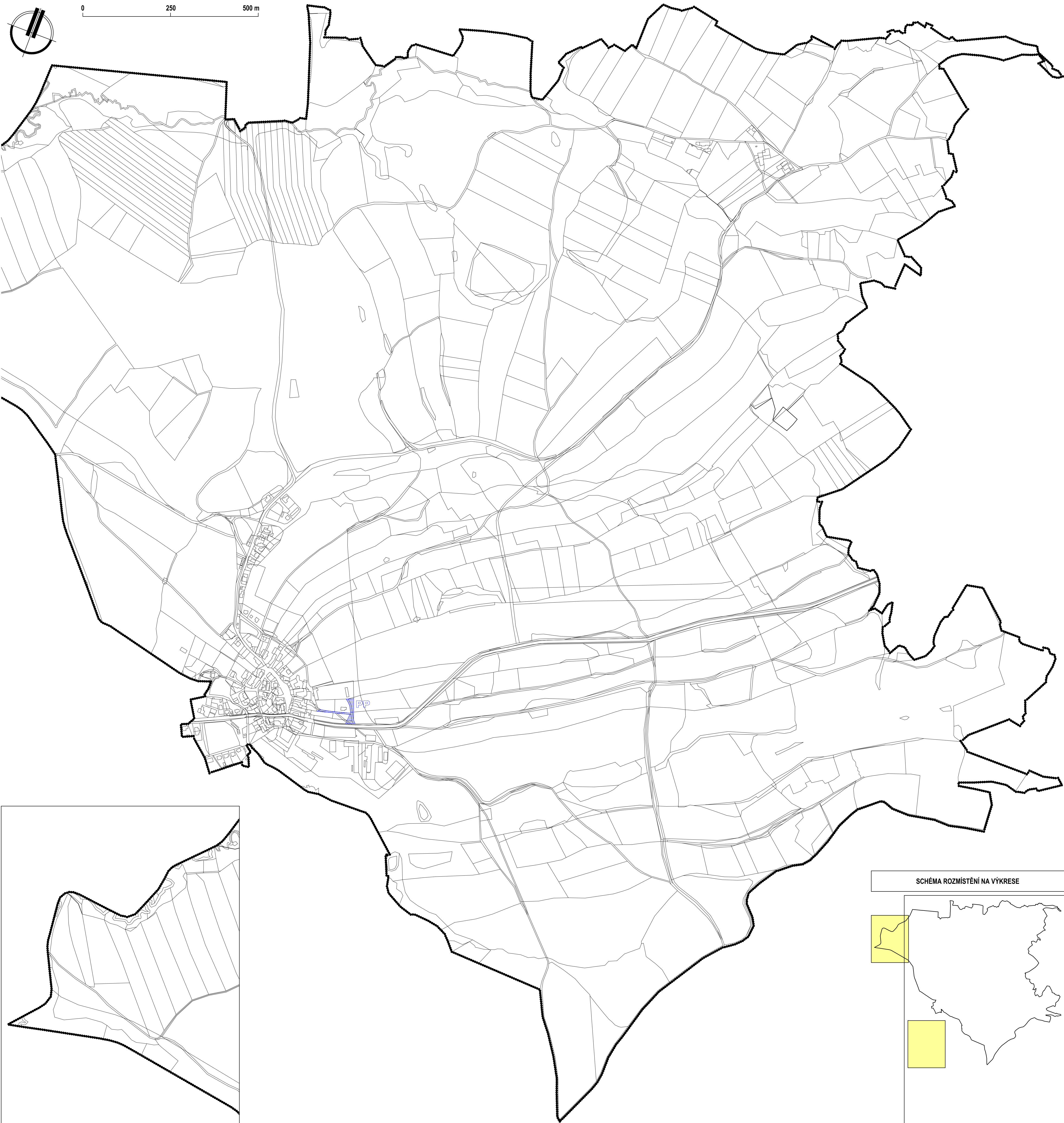
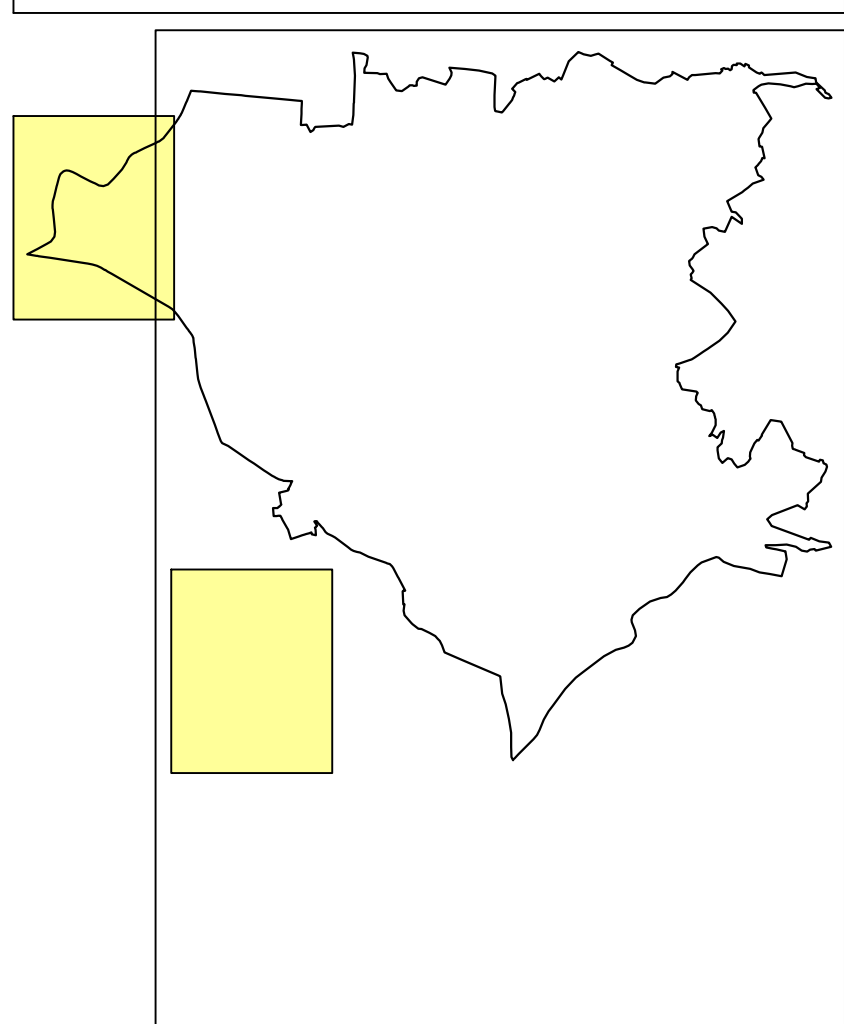


0 250 500 m



SCHEMA ROZMÍSTĚNÍ NA VÝKRESE



grafické znázornění	popis
	HRANICE ŘEŠENÉHO ÚZEMÍ
	PLOCHY A KORIDORY S MOŽNOSTÍ PŘEDKUPNÍHO PRÁVA - VEŘEJNÁ PROSTRANSTVÍ
	PP - VEŘEJNÉ PROSTRANSTVÍ PRO KVALITNÍ OBSLUHU ZASTAVITELNÝCH PLOCH

ZÁZNAM O ÚČINNOSTI	
Správní orgán, který změnu vydal:	Zastupitelstvo obce Počátky
Pořadové číslo poslední změny:	Změna č. I Územního plánu Počátky
Datum nabytí účinnosti poslední změny:	
PORÍZOVATEL : Městský úřad Žďár nad Sázavou, odbor rozvoje a územního plánování, Žižkova 227/1, 591 31 Žďár nad Sázavou	
OPRÁVNĚNÁ ÚŘEDNÍ OSOBA PORÍZOVATELE : jméno a příjmení : Ing. Darina Faronová	
podpis:	

ÚPLNÉ ZNĚNÍ ÚZEMNÍHO PLÁNU POČÍTKY PO ZMĚNĚ Č. I

ZPRACOVATEL : PAVEL ONDRÁČEK, STUDIO P, NÁDRAŽNÍ 52, 591 01 ŽĎÁR NAD SÁZAVOU, IČ: 70401977

ZPRACOVATELSKÝ KOLEKTIV : PAVEL ONDRÁČEK, ING. ARCH. JAN PSOTA

POŘIZOVATEL : MĚÚ ŽĎÁR NAD SÁZAVOU, ODBOR ROZVOJE A ÚZEMNÍHO PLÁNOVÁNÍ, ŽIŽKOVA 227/1

ZAKÁZKOVÉ ČÍSLO: 1/8/17

MĚŘÍTKO : 1:5 000

DATUM : ÚNOR 2020

VEŘEJNĚ PROSPĚŠNÉ STAVBY, OPATŘENÍ, ASANACE

VÝKRES ČÍSLO :

